

## utorok 4/9/2018

- 09:00-13:00 Registrácia účastníkov  
 10:00 Odhaľovanie pamätných tabúľ (prof. Lukniš a prof. Lauko)  
 10:15 Zasadnutie Výkonného výboru SGS  
 10:15 Študentská vedecká súťaž ČGS (B1-305)  
 13:00 Slávnostné otvorenie kongresu  
 13:45-17:00 **Plenárna prednáška 1, René Matlovič, Tadeusz Siwek:** Európska dimenzia aktivít geografických spoločností  
**Plenárna prednáška 2, Jozef Minár:** Fyzikálne založená segmentácia (regionálna typizácia) georeliéfu - súčasť geografie a na vzostupe?  
**Plenárna prednáška 3, Vladimír Baar:** Přežijí státy Střední Evropy dalších 100 let?  
**Plenárna prednáška 4, Bohumír Janský:** Svět na prahu globální vodní krize (Týká se to i Česka?)  
 17:15 Valné zhromaždenie Asociácie slovenských geomorfológov pri SAV Odhaľovanie pamätných tabúľ (prof. Lukniš a prof. Lauko)

## streda 5/9/2018


- 09:00-10:15 01ST Přírodní prostředí a jeho změny (B1-435)  
 02ST Politický rozměr geografie (B1-305)  
 03ST Geografie znevýhodnění (B1-307)  
 04ST Geografie a geografie v společnosti (B2-304)  
 10:15-10:30 Coffee break (átrium B1)  
 10:30-11:45 05ST Přírodní prostředí a jeho změny (B1-435)  
 06ST Politický rozměr geografie (B1-305)  
 07ST Religiózná krajina v postsekulárnem období (B1-307)  
 08ST Geografie a geografie v společnosti (B2-304)  
 09ST Obyvatelstvo, mobilita a migrácia (B2-446)  
 12:00-13:30 Obed  
 13:30-14:45 10ST Geomorfologické štruktúry a procesy (B1-435)  
 11ST Politický rozměr geografie (B1-305)  
 12ST Teoretická geografie (B2-446)  
 13ST Miesta a regióny - rozvoj a plánovanie (B2-304)  
 14ST Služby a turizmus (B1-307)  
 14:45-15:00 Coffee break (átrium B1)  
 15:00-16:00 Posterová sekcia (átrium B1)  
 16:00 Valné zhromaždenie ČGS (B1-301)  
 Valné zhromaždenie SGS (CH1-1)  
 19:00 Slávnostný večer (átrium B1)

## štvrtok 6/9/2018

- 09:00-10:15 01ŠT Geomorfologické štruktúry a procesy (B1-435)  
 02ŠT Historická geografie (B1-305)  
 03ŠT Miesta a regióny - rozvoj a plánovanie (B2-304)  
 04ŠT Geografie a geografie v spoločnosti (B2-446)  
 05ŠT Hospodárstvo a doprava (B1-307)  
 10:15-10:30 Coffee break (átrium B1)  
 10:30-11:45 06ŠT Geomorfologické štruktúry a procesy (B1-435)  
 07ŠT Obyvatelstvo, mobilita a migrácia (B1-305)  
 08ŠT Miesta a regióny - rozvoj a plánovanie (B2-304)  
 09ŠT Hospodárstvo a doprava (B1-307)  
 10ŠT Prírodné prostredie a jeho zmeny (B2-404)  
 Panelová diskusia: Teoretická geografie (B2-446)  
*Diskontinuity vo svetovom geografickom myslení a ich reflexie v českej a slovenskej geografii*  
 12:00-13:30 Obed  
 13:30-14:45 11ŠT Aplikovaná geografie (B1-435)  
 12ŠT Obyvatelstvo, mobilita a migrácia (B1-305)  
 13ŠT Služby a turizmus (B1-307)  
 14ŠT Mestá a vidiek na (v)zostupe (B2-446)  
 14:45-15:00 Coffee break (átrium B1)  
 15:00-17:15 15ŠT Aplikovaná geografie (B1-435)  
 16ŠT Služby a turizmus (B1-307)  
 17ŠT Mestá a vidiek na (v)zostupe (B1-305)

## piatok 7/9/2018

post-konferenčné exkurzie

GEOGRAFIA  
NA VZOSTUPE?

**09:00-10:15**

5/9/2018

**01 ST Přírodní prostředí a jeho zmeny****B1-435****Zmeny v podielu snehových zrážok na celkových zrážkach v horských oblastiach centrálnej Európy***Andrea Blahušiaková***Rekonstrukce klimatu střední Evropy na základě údajů z přírodních a antropogenních archívů***Petr Dobrovolný, Rudolf Brázdil, Ladislava Řezníčková, Lukáš Dolák***Modelování klimatické niky nepůvodních druhů dřevin***Jan Divíšek***Comparison of groundbase and satellite ozone data in Antarctica***Michal Janouch***09:00-10:15**


5/9/2018

**02 ST Politický rozmer geografie****B1-305****Mesto v ideologickej perspektíve (na príklade Bratislavy)***Ján Buček***Proměny českých měst ve stínu politických konfliktů***Lenka Hellebrandová***Aktuální stav implementace Evropské politiky sousedství a diferenciacie evropského sousedství***Luděk Fráně***Čistá nebo špinavá pomoc? Environmentální aspekty české rozvojové pomoci***Zdeněk Opršal***09:00-10:15**

5/9/2018

**03 ST Geografia znevýhodnenia****B1-307****Vizuální nevědomí a praktikování vidění nezrakovým vjemem***Pavel Doboš, Robert Osman***Kinetografie: zápis pohybu nevidomých osob jako reprezentace jejich tělesného prostoru***Robert Osman***Materialita pohybu: vztah mezi nevidomostí a městským prostorem***Hana Porkertová***Po paměti: tělesné vědomí jako způsob uchopování pohybu nevidomých lidí***Lucie Pospíšilová, Robert Osman***Geografický přístup ke strategicky budované bezbariérovosti na příkladu města Brna***Ondřej Šerý, Robert Osman, Jakub Trojan, Ladislava Zbiejczuk Suchá***České pohraničí jako periferní a problémová oblast?***Petr Osoba***09:00-10:15**

5/9/2018

**04 ST Geografi a geografia v spoločnosti****B2-304****Přírodní krajiny, šířková pásma nebo biomy? Srovnávací analýza učebnic pro šestý ročník ZŠ***Barbara Baarová***Pohľad historického geografa na upevňovanie alebo odstraňovanie hraníc v povedomí národov pomocou dejepisných atlasov.***Daniel Gurňák***Vliv kartografické vyjadřovací metody na úroveň mapových dovedností žáků***Martin Hanus***Eye-tracking ve výzkumu geografického vzdělávání: případová studie strategií řešení kognitivně náročnějších úloh s mapou***Lenka Havelková***GEOGRAFIA  
NA VZOSTUPE?**

**10:30-11:45**

5/9/2018

**05 ST Prírodné prostredie a jeho zmeny****B1-435****Zmeny krajiny pokrývky Slovenska v období 1990-2012***Ján Feranec, Ján Oľahel, Monika Kopecká, Jozef Nováček, Róbert Pazúr***CORINE Land Cover for Land Use and Land Cover change analysis at supra-national scales. Which are the uncertainties?***David García-Álvarez***Zmeny vo využívaní poľnohospodárskych pozemkov v rokoch 2004 – 2018 z hľadiska ich hodnoty***Monika Kopecká, Daniel Szatmári, Michal Sviček***Dynamika zmien krajiny a pustnutie poľnohospodárskej pôdy: analýza údajov CORINE land cover na príklade Bratislavského kraja***Ján Oľahel, Jozef Nováček, Ján Feranec, Monika Kopecká, Róbert Pazúr***10:30-11:45**


5/9/2018

**06 ST Politický rozmer geografie****B1-305****Geostrategický a ekonomický význam regiónu Blízkeho východu***Anton Fogaš***Poľské geopolitické myslenie - minulosť a súčasnosť***Robert Ištók***Development of the relations between Russian Federation and the USA in the Arctic region. Cooperation or the new cold war?***Adam Kočí***Paradiplomacie vybraných verejných subjektů Moravskoslezského kraje***Böhm Hynek***10:30-11:45**

5/9/2018

**07 ST Religiózná krajina v postsekulárnom období****B1-307****Proměny religiózní krajiny Česka v postsekulární éře***Tomáš Havlíček***Vybrané prejavy sakralizácie Bratislavy po roku 1989***Katarína Danielová, Daniel Gurňák***Náboženská identita mladých lidí v postsekulárním prostoru Česka***Kamila Klingorová, Tomáš Havlíček***Náboženský revival mezi vietnamskými buddhisty v Česku: jeho podoba, účastníci a příčiny***Zdeněk Vojtíšek***10:30-11:45**

5/9/2018

**08 ST Geografi a geografia v spoločnosti****B2-304****Geografické vzdělávání – doba změn***Vladimír Herber***Pohyb jako téma pro interdisciplinární výuku i podporu geografického myšlení***Hana Svobodová, Eduard Hofmann, Tereza Češková***Koncepcie terénnej výuky pro 1. a 2. stupeň ZŠ***Darina Mísařová, Tereza Češková, Radek Durna, Eduard Hofmann, Hana Svobodová***Životaschopnosť koncepcie školní geografie založené na generalizacích***Dana Řezníčková, Miroslav Marada***Parametry kvality výuky zeměpisu/ geografie***Matěj Vrhel***GEOGRAFIA  
NA VZOSTUPE?**

**10:30-11:45** 5/9/2018  
**09 ST Obyvateľstvo, mobilita a migrácia**

B2-446

**Analýza mobility obyvateľ vybraných ZSJ mesta Brna s využitím dat mobilných operátorů**  
*Jakub Kučera, Milan Fila, Jana Martinová*

**Daily commuting in Bratislava metropolitan area: Case study with mobile positioning data**  
*Martin Šveda*

**Suburbanizace cizinců v Pražském metropolitním regionu**  
*Martin Ouředníček, Adam Klsák*

**Diferenciace rezidenčních proměn a gentrifikace ve čtvrti vnitřního města Prahy**  
*Jan Sýkora*

**13:30-14:45** 5/9/2018  
**11 ST Politický rozmer geografie**

B1-305

**Akcentace regionální a lokální identity ve vizuální prezentaci českých pivovarů**  
*Martin Lepič*

**Mapy opevnění Československa 1938 (listy 4149 až 4758)**  
*Roman Šafář, Peter Mackovčín*

**Geografická reprezentivita Národnej rady Slovenskej republiky v rokoch 1998-2016**  
*Tibor Madleňák*

**Reprodukce Čech a Moravy v percepčních regionech obyvatel česko-moravského pomezí**  
*Petr Marek*

**Územní ztráty Československa z roku 1938 na vojenských mapách**  
*Tomáš Zvardoň, Peter Mackovčín, Andrea Skaličková*

**13:30-14:45** 5/9/2018  
**10 ST Geomorfologické štruktúry a procesy**

B1-435

**Slovak River LAB – Recent geomorphological evolution of selected Slovak rivers**  
*Anna Kidová, Miloš Rusnák, Milan Lehotský, Ján Sládek, Jozef Dudžák, Milan Frandofer*

**Slovak River LAB – Overview of methodological approaches in study of river morphology**  
*Milan Lehotský, Jozef Dudžák, Milan Frandofer, Anna Kidová, Miloš Rusnák, Ján Sládek*

**Slovak River LAB - Methods and tools in Slovak river landscapes research**  
*Miloš Rusnák, Anna Kidová, Milan Lehotský, Ján Sládek, Jozef Dudžák, Milan Frandofer*

**Evolution of Danube river system near Gabčíkovo in Holocene**  
*Jacek B. Szmańda, Piotr J. Gierszewski, Jarosław Kordowski, Milan Lehotský, Małgorzata Luc, Ján Novotný*

**13:30-14:45** 5/9/2018  
**12 ST Teoretická geografia**

B2-446


**Niekoľko poznámok k vývoju geografického myslenia v Česku na Slovensku koncom 20. a začiatkom 21. storočí: subjektívna dimenzia**  
*Vladimír Ira, René Matlovič*

**Geografia na vzostupe? Nové podmienky a nové smery v geografii v novom miléniu**  
*Karol Kasala*

**Odkaz prof. Paulova slovenskej (humánnej a regionálnej) geografii**  
*Pavol Korec*

**Vliv barvy a míry realismu na chování uživatele ve virtuálním prostředí**  
*Zdeněk Stachoň, Petr Kubiček, Filip Málek, Martin Krejčí, Lukáš Herman*

**GEOGRAFIA NA VZOSTUPE?**



**13:30-14:45**

5/9/2018

**13 ST Miesta a regióny - rozvoj a plánovanie****B2-304**

Entrance-exit dynamics of suppliers and the repercussions for reshaping the structure of GVCs/GPNs  
*Jiří Blažek*

Index kreativity 3K. Případová štúdia kraje České republiky  
*František Murgáš*

Kreatívny priemysel na Slovensku  
*Angelika Švecová, Eva Rajčáková*

Konkurencieschopnosť regiónov Slovenska v kontexte inovačného rozvoja  
*Michal Hladký*

Komplementární měny v kontextu místního rozvoje  
*Filip Veselý*

K otázkam regionálneho rozvoja Slovenska  
*Gabriel Zubriczký*

**13:30-14:45**

5/9/2018

**14 ST Služby a turizmus****B1-307**

Maloobchodem rozdelená Evropa? Západ versus Východ: rozdíly, změny a trendy  
*Josef Kunc, František Křižan*

Delimitácia nákupných zón na základe dát mobilného operátora  
*Peter Barlík, František Křižan, Kristína Bilková*

Geografia zmeny spotrebiteľského správania a digitalizácia nakupovania na Slovensku  
*Bohumil Búzík, Milan Zeman*

Kdo pěstuje zeleninu? Hodnoty a motivace českých zahrádkářů  
*Petr Daněk, Petr Jehlička, Jan Vávra*

Komunitné záhrady na území mesta Bratislava: jedna z alternatív urbánneho potravinového prostredia  
*Petra Hencelová*

Potravinový systém okresu Stropkov  
*Anna Tolmáči, Ladislav Tolmáči*

**GEOGRAFIA NA VZOSTUPE?****09:00-10:15**

6/9/2018

**01 ŠT Geomorfologické štruktúry a procesy****B1-435**

Activity of Sękówka landslide (Beskid Niski Mts) in 4 years period using terrestrial laser scanning  
*Jarosław Cebulski*

Geomorphological effects of relief transformations caused by the ski slopes construction  
*Joanna Fidelus-Orzechowska, Jaroslaw Cebulski, Dominika Wrońska-Walach*

The River connectivity – a basin approach (the Váh River case study)  
*Ján Novotný*

(Ne)Známe strže na Slovensku  
*Pavol Papčo*

Porovnanie výsledkov merania chemickej denudácia na planinách Slovenského krasu a krasu južnej Číny  
*Zdenko Hochmuth, Alena Gessert, Lian Hua Cao, Bai Bing*

**09:00-10:15**

6/9/2018

**02 ŠT Historická geografia****B1-305**

Proměny vnitřních hranic Československa  
*Tomáš Burda*


Zaniklé krajiny České republiky  
*Zdeněk Lipský, Pavel Chromý, Lucie Kupková, Ivan Bičík*

Územní identity a historická paměť Československa v měnících se časoprostorových a společenských kontextech  
*Pavel Chromý*

Geografie na Německé univerzitě v Praze 1920-1938  
*Jiří Martínek*

Proměny postavení střední Evropy a území Československa jako „mostu“ mezi Západem a Východem  
*Aleš Nováček*

Identifikace hmotných a nehmotných hodnot kulturní krajiny na příkladu modelové studie křesťanské krajiny sv. Prokopa ve středních Čechách  
*Markéta Šantrůčková*



**10:30-11:45**

6/9/2018

**03 ŠT Miesta a regióny - rozvoj a plánovanie****B2-304**

**Role památkové péče při regeneraci urbánního prostoru – případová studie bývalé věznice v Brně**  
*Petr Klusáček*

**Adaptační strategie statutárního města Ostravy na dopady a rizika vyplývající ze změny klimatu – vybrané problémy z pohledu geoinformatika**  
*Luděk Krtička*

**Regionální geodatabáze segmentů předindustriální krajiny Moravy - kulturní dědictví v regionálním rozvoji**  
*Eva Nováková*

**Revitalizace městských center a dalších veřejných prostorů: britské zkušenosti jako inspirace pro Českou republiku**  
*Jiří Preis*

**Vývoj TOP světových a evropských maratónů**  
*Vladimír Slavík, Milan Koščo*

**Rozvojové výzvy malých měst v České republice**  
*Jiří Ježek*

**09:00-10:15**

6/9/2018

**04 ŠT Geografi a geografia v spoločnosti****B2-446**

**Fáze problémově orientovaných výukových situací v primární geografii**  
*Tereza Češková*

**Zkvalitňování vizuálií v učebnicích zeměpisu: aplikace konstrukčního výzkumu**  
*Petr Knecht, Jan D. Bláha, Silvie R. Kučerová, Karolína Pešková*

**Pojetí geografie a geografického vzdělávání v rámcových vzdělávacích programech**  
*Petr Knecht, Hana Svobodová, Michaela Spurná*

**Komparativní analýza vizuálií v učebnicích vlastivědy a zeměpisu**  
*Petr Trahorsch, Jan D. Bláha*

**Geografia Česka v edukačnom systéme Slovenska a úroveň poznatkov slovenských študentov o Česku**  
*Ladislav Tolmáči, Rastislav Cákoci, Anna Tolmáči*

**09:00-10:15**

6/9/2018

**05 ŠT Hospodárstvo a doprava****B1-307**

**Vítězové a poražení globálního trhu s pivem: nadnárodní soutěž z pohledu životního cyklu výrobku**  
*David Hána, Kryštof Materna, Jiří Hasman*

**Letecká doprava jako indikátor globálních prostorových vazeb? Případová studie Indie**  
*Stanislav Kraft*

**Osobná železniční doprava na Slovensku po roku 1989 – vybrané zmeny, problémy a výzvy**  
*Daniel Michniak*

**Změny mobility chování české populace po roce 2000 a její příčiny**  
*Miroslav Marada, Tomáš Květoň*

**Dopad dostavby dálnice D4 a rychlostnej cesty R7 na časovou dostupnosť centra Bratislavy**  
*Pavol Ďurček*

**10:30-11:45**

6/9/2018

**06 ŠT Geomorfologické štruktúry a procesy****B1-435**


**Současné změny mocnosti aktivní vrstvy na ostrově Jamese Rosse u Antarktického poloostrova**  
*Filip Hrbáček, Kamil Láška, Daniel Nývlt, Michaela Kňázková, Zbyněk Engel*

**Educational values of fragments of mountain braided river, case study Skawa river**  
*Anna Chrobak, Karol Witkowski, Jacek Szmańda*

**Rainfall erosivity impact on soil erosion by water in agricultural catchment in Poland**  
*Jolanta Świąchowicz*

**Have there been an anabranching river systems in Western Carpathians? Lower Skawa river case study**  
*Karol Witkowski, Jacek Szmańda*

**Modelování erozních a srážko-odtokových procesů v malých povodích**  
*David Honek*

**GEOGRAFIA NA VZOSTUPE?**

**10:30-11:45**

6/9/2018

**07 ŠT Obyvatelstvo, mobilita a migrácia****B1-305****Social remittances of Moldovans staying in Czechia – quantitative approach***Dušan Drbohlav, Dagmar Dzúrová, Zdeněk Čermák, Eva Janská***Ekonomická situace Moldavanů v Česku jako faktor jejich integrace do majoritní společnosti***Zdeněk Čermák, Eva Janská***Migrace do Česka: Uklízečkou bez perspektivy?***Lenka Pavelková***Sociálně-patologické jevy v chování mládeže v ústeckém kraji***Ludmila Pěničková***Nerovnosti ve zdraví v evropských regionech***Dagmar Dzúrová, Michala Lustigová***Program poskytování vládních stipendií pro studenty z rozvojových zemí: komu slouží a jak?***Josef Novotný, Marie Feřtřová, Lucie Jungwiertová***13:30-14:45**


6/9/2018

**08 ŠT Miesta a regióny - rozvoj a plánovanie****B2-304****Proměny sociální a fyzické struktury postsocialistických vnitřních měst vyvolané gentrifikací***Jan Kubeš***Časoprostorové rytmy pohybu obyvatel a jejich využití v krizovém řízení na příkladu města Brna***Petr Kubíček, Zdeněk Stachoň, Milan Konečný, Karel Staněk, Radim Štampach, Tomáš Rezník,  
Lukáš Herman, Šimon Leitgeb***Transforming landscapes under postsocialism: the logic of decision-making driving reproduction of the urban waterfront in Bratislava***Branislav Machala***Mileniání a shrinking city: Případová studie centra města Ostravy***Alexandr Nováček, Ondřej Slach, Luděk Krtička***Vymezování metropolitních regionů na území Česka a Polska***Martin Kebza***10:30-11:45**

6/9/2018

**09 ŠT Hospodárstvo a doprava****B1-307****Akvizice průmyslových podniků a jejich vztah s regionální identitou:****příklad pivovarnictví střední Evropy***Kryštof Materna, Jiří Hasman, David Hána***Siete technologickej náročnosti priemyselných odvetví na Slovensku v rokoch 1997-2016***Jaroslav Rusnák***Analýza vývoje zaměstnanosti v Jihomoravském kraji a jeho okresech v období 2007-2017****dle výsledků průzkumů zaměstnanosti***Šárka Palcrová, Václav Novák***Pravé sdílení: iniciativy sdílení v Brně***Alena Rýparová***10:30-11:45**

6/9/2018

**10 ŠT Přírodné prostredie a jeho zmeny****B2-404****Tailing ponds as environmental risks in the country  
(case study of mining village Rudňany and Slovinky)***Juliana Krokusová, Vladimír Čech***Časovo-priestorová analýza vzťahu vegetačných parametrov na základe multispektrálnych dát družice Sentinel-2A a dát laserového skenovania***Katarína Onačillová, Ján Šašák, Jozef Šupinský, Michal Gally, Ján Kaňuk, Vladimír Sedlák,  
Jaroslav Hofierka***Desetiletý monitoring invazních křídlatek v povodí řeky Morávky***Pavel Švec***Postoje obyvatel k projektům fotovoltaických elektráren ve vybraných obcích České republiky***Irena Smolová, Zdeněk Szczyrba***GEOGRAFIA  
NA VZOSTUPE?**

**13:30-14:45**

6/9/2018

**11 ŠT Aplikovaná geografia****B1-435****Přehled témat studentů aplikované geografie studujících na Technické Univerzitě v Liberci***Kamil Zágoršek***Možné aplikace religiózně-geografických výzkumů***Artur Boháč***Využití gravitačního modelu ke kvantifikaci intenzity meziregionálních vazeb***Emil Drápela***Prostorová analýza dopravních nehod: jak geografické myšlení pomáhá v bezpečnostní praxi***Michal Bíl, Richard Andrášik, Jiří Sedoník***13:30-14:45**


6/9/2018

**12 ŠT Obyvatelstvo, mobilita a migrácia****B1-305****Výběr nového místa bydliště: cohousing jako pull faktor?***Marie Hornáková***Selektivní migrácia podľa vzdelania v migračne úbytkovom metropolitnom regióne:****prípadová štúdia regiónu Košíc***Ladislav Novotný, Loránt Pregi, Martin Kmec***Vnitrostátní migrace a její souvislosti s časo-prostorovým chováním obyvatelstva***Marián Halás***(Ne-)stabilita funkčních regionů: regiony dojíždky v ČR v letech 1991-2011***Petr Tonev***Priestorová redistribúcia dochádzky do zamestnania v postsocialistickom období na Slovensku***Martina Magdošková, Ladislav Novotný, Marián Kulla***13:30-14:45**

6/9/2018

**13 ŠT Služby a turizmus****B1-307****Zdieľanie ako nový trend v cestovnom ruchu, služba Airbnb na Slovensku***Bohuslava Gregorová***Cestovní ruch jako pokračování politiky jinými prostředky? Mezinárodní perspektiva***Tomáš Krajňák***Po miestach genocídneho cestovného ruchu v ČR a za jej hranicami***Jozef Lopuch***Safari po Česku***Lukáš Nekolný***Whitewater paddling in Czechia - from romantic leisure to Olympic medals and commercial tourism***Dana Fialová, Jiří Vágner***13:30-14:45**

6/9/2018

**14 ŠT Mestá a vidiek na (v)zostupe****B2-446****Analýza nestability zastupiteľstev obcí medzi lety 2003-2018 (příklad Karlovarského a Zlínského kraje)***Hana Bednářová***Revitalizace modro-zelené infrastruktury českých měst***Jan Kopp***Vliv věznic Světlá nad Sázavou na život obyvatel města***Ondřej Šerý, Jiří Dujka, Irena Honsnejmanová, Ondřej Krejčí***Centrum v kontextu postindustriálních měst***Marek Lichter, Ondřej Mulíček***Priestorová analýza mestskej vybavenosti Banskej Bystrice z pohľadu kvality života***Katarína Rišová, Richard Pouš***Tuzla a okolie - devastácia, obnovenie a revitalizácia kultúrnej krajiny po občianskej vojne v Bosne a Hercegovine***Ana Uher, Vladimír Ira***GEOGRAFIA  
NA VZOSTUPE?**



**15:00-17:15**

6/9/2018

**15 ŠT Aplikovaná geografia****B1-435****Aplikácia postupov geografického výskumu v hodnotení terroir vinogradov***Vladimír Falťan, Igor Matečný, Marek Súľovský, Lukáš Karlík, Marián Gábor***Využitie fyzickogeografických podkladov vo vinohradníctve Slovenska.***Igor Matečný***Možnosti eliminácie prírodných ohrožení a rizik v kontextu klimatickej zmeny v českej republike a ve světě***Jan Kocum***15:00-17:15**

6/9/2018

**16 ŠT Služby a turizmus****B1-307****Scénické kulturní krajiny Moravy***Jaromír Kolečka***Východ/západ aneb liší se návštěvníci akce?***Jakub Kura***Návštěvnost veřejně přístupných kulturně-historických památek v Česku mezi lety 2005 - 2016***Martin Kebza, Dagmar Popjaková***Digitálne modelovanie a 3D vizualizácia ako nástroj geografického výskumu, vzdelávania a propagácie***Karol Weis, Matej Masný, Lenka Gubová***Instagram, impakt faktor a jeho využitie pri hodnotení atraktivity miest Česka a Slovenska***Ladislav Tolmáči, Anna Tolmáči, Michal Noga***15:00-17:15**

6/9/2018

**17 ŠT Mestá a vidiek na (v)zostupe****B1-305****Vývoj zemědělství Česka v evropském kontextu***Veronika Eretová, Vít Jančák***Prostorové šíření a regionální diferenciace ekologického zemědělství v Česku***Jiří Hrabák, Lukáš Zagata***Extenzifikační procesy v zemědělském využití krajiny Česka***Zbyněk Janoušek***Zmeny využívania poľnohospodárskej pôdy v kontexte prebiehajúcich transformačných procesov na príklade vybraných okresov Slovenska***Zuzana Tarasovičová, Martin Saksa, Tibor Blažík, Vladimír Falťan***Současnost českého pohraničí***Milan Jeřábek***Přeshraniční spolupráce na úrovni obcí v česko-rakousko-slovenském pomezí***Michal Šindelář***GEOGRAFIA  
NA VZOSTUPE?**